


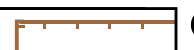









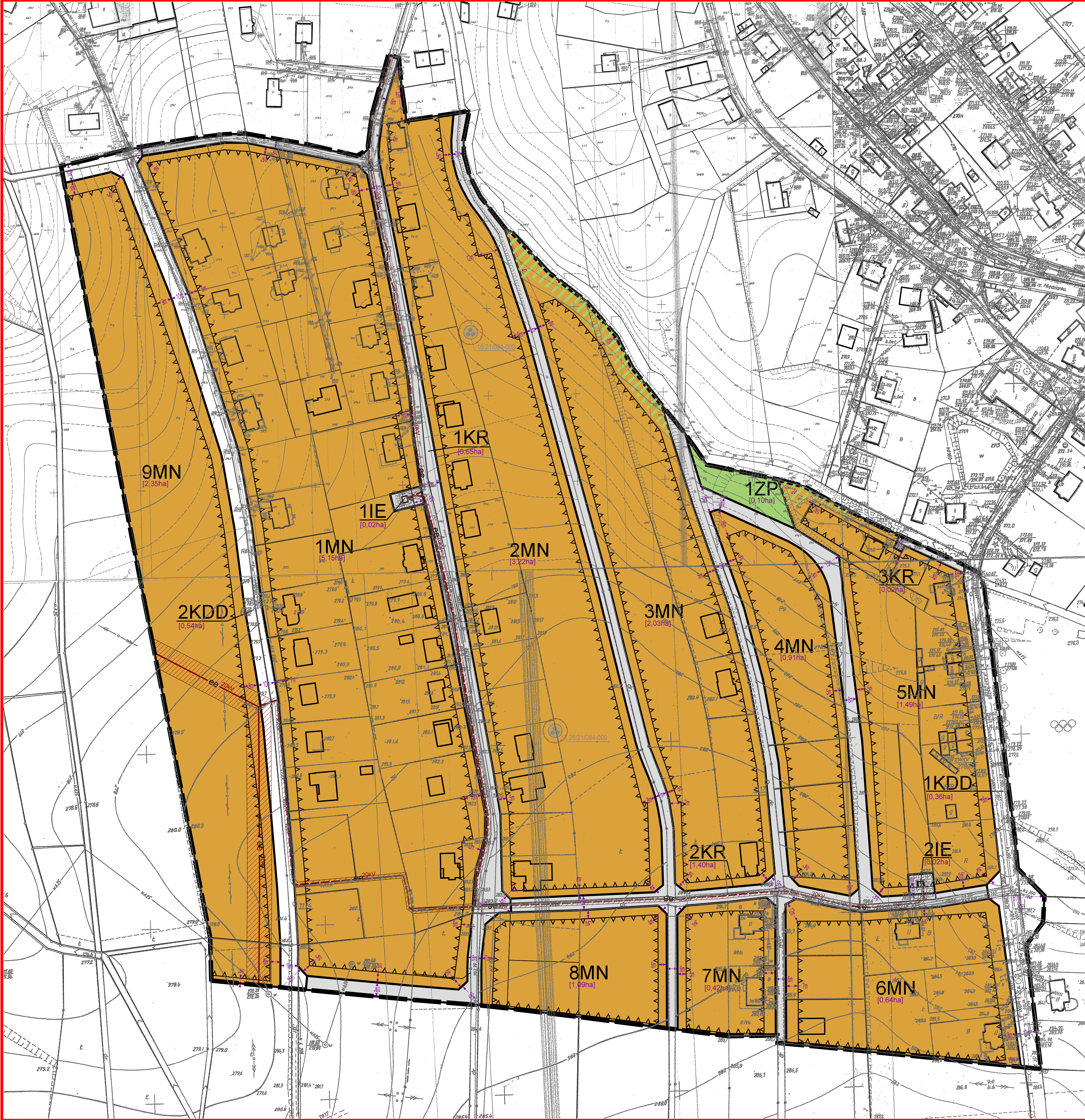
MIEJSCOWY PLAN ZAGOSPODAROWANIA PRZESTRZENNEGO DLA OBSZARU W REJONIE ULICY WIEJSKIEJ I WIOSENNEJ W MIEŚCIE BOGATYNIA

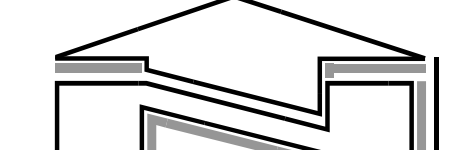

SKALA 1:1000

- PROJEKT - RYSUNEK PLANU MIEJSCOWEGO

OZNACZENIA:
OBOWIAZUJĄCE USTALENIA PLANU MIEJSCOWEGO

-  Granica obszaru objętego planem miejscowym
-  Linie rozgraniczające tereny o różnym przeznaczeniu lub różnych zasadach zagospodarowania
- 1MN** Oznaczenia cyfrowe i literowe terenów wyznaczonych liniami rozgraniczającymi
- MN** Teren zabudowy mieszkaniowej jednorodzinnej
- KDD** Teren drogi dojazdowej
- KR** Teren komunikacji drogowej wewnętrznej
- IE** Teren elektroenergetyki
- ZP** Teren zieleni urządzonej
-  Nieprzekraczalna linia zabudowy
-  Granica strefy ochrony archeologicznej
-  Stanowisko archeologiczne numer obszaru AZP numer na obszarze numer stanowiska w miejscowości
-  Obszar zieleni wewnętrznej
-  Wymiar (w metrach)
- OZNACZENIA INFORMACYJNE**
-  Linia elektroenergetyczna średniego napięcia 20 kV - kablowa
-  - napowietrzna
-  Pasy technologiczne linii elektroenergetycznych
-  Powierzchnia terenu wydzielonego liniami rozgraniczającymi (w hektarach)



<p>3500 m² MAPA BAZY DANYCH EGIB WYDANA PRZEZ STAROSTĘ ZGORZELECKIEGO LICENCJA NR: GK.6942.1076.2022_0225_P</p>	 ETAP: WYŁOŻENIE
<p>625 m²</p>	<p>UKŁAD WSPÓŁRZĘDNYCH: 2000 (STREFA V) - EPSG 2176 SKALA 1:1000</p> 
<p>PUBLIKACJA: DZIENNIK URZĘDOWY WOJEWÓDZTWA DOLNOŚLĄSKIEGO Z DNIA</p>	<p>URBANISTYKA I ARCHITEKTURA sp. z o.o. 58-500 Jelenia Góra, ul. Górna 10-11 tel: 76 502 19 28 e-mail: uia.pracownia@gmail.com</p> <p>TEMAT: MIEJSCOWY PLAN ZAGOSPODAROWANIA PRZESTRZENNEGO DLA OBSZARU W REJONIE ULICY WIEJSKIEJ I WIOSENNEJ W MIEŚCIE BOGATYNIA</p>
<p>ZAŁĄCZNIK NR1 DO UCHWAŁY NR RADY MIEJSKIEJ W BOGATYNI Z DNIA</p>	<p>TREŚĆ RYSUNKU: PROJEKT RYSUNEK PLANU MIEJSCOWEGO</p> <p>ZESPÓŁ AUTORSKI: arch. WOJCIECH KORPAL mgr inż. KRZYSZTOF CHOLEPIŃSKI mgr inż. KATARZYNA KORPAL mgr inż. DARIA KUŚMIDER</p> <p>SKALA 1:1000 2024 r.</p>

WYRYS ZE STUDIUM UWARUNKOWAŃ I KIERUNKÓW ZAGOSPODAROWANIA PRZESTRZENNEGO MIASTA I GMINY BOGATYNIA

PRZYJĘTEJ UCHWAŁĄ Nr LV/459/17
RADY MIEJSKIEJ W BOGATYNI Z DNIA 28 MARCA 2017 r.

