TERENY INWESTYCYJNE

MIASTA I GMINY BOGATYNIA

Gmina BOGATYNIA

Bogatynia

3,5615 ha

U R Z Ą D MIASTA i GMINY w BOGATYNI

59-920 Bogatynia
ul. Daszyńskiego 1

tel. +48 75 77 25 100
fax. +48 75 77 25 109
mail: umig@bogatynia.pl
www.bogatynia.pl

link do działki na geoportal.gov.pl

DZIAŁKA:	20/2, AM - 17, obr. III Bogatynia
LOKALIZACJA:	Bogatynia, ul. Białogórska
POWIERZCHNIA:	3,5615 ha
MPZP:	P4 - Tereny produkcji, składowania oraz baz transportowych i sprzętu budowlanego - 100%.
DODATKOWE INFORMACJE:	Granice obszaru górniczego Turoszów - Bogatynia I. Granice terenu górniczego Turoszów - Bogatynia I. Granice udokumentowanych złóż węgla brunatnego. Granice obszarów ograniczonego użytkowania - tereny stref uciążliwości (orientacyjne) - dla obiektów infrastruktury technicznej.
WSKAŹNIK ZABUDOWY:	P4, 1) maksymalna wysokość zabudowy - 3 kondygnacje, lecz nie lecz nie wyższa niż 15m; 2) maksymalny wskaźnik zabudowy działki - 0,7;

KONTAKT: Wydział Nieruchomości i Zagospodarowania Przestrzennego (+48) 75 77 25 390 in@bogatynia.pl

Gmina BOGATYNIA

Bogatynia

3,6582 ha

foto: geoportal.gov.pl

U R Z Ą D MIASTA i GMINY w BOGATYNI

59-920 Bogatynia
ul. Daszyńskiego 1

tel. +48 75 77 25 100
fax. +48 75 77 25 109
mail: umig@bogatynia.pl
www.bogatynia.pl

link do działki na geoportal.gov.pl

DZIAŁKA:	7, AM - 17, obr. III Bogatynia
LOKALIZACJA:	Bogatynia, ul. Białogórska
POWIERZCHNIA:	3,6582 ha
MPZP:	P4 - Tereny produkcji, składowania oraz baz transportowych i sprzętu budowlanego - 93%, ZN - Tereny zieleni nieurządzonej -7%.
DODATKOWE INFORMACJE:	Granice obszaru górniczego Turoszów - Bogatynia I. Granice terenu górniczego Turoszów - Bogatynia I. Granice udokumentowanych złóż węgla brunatnego.
WSKAŹNIK ZABUDOWY:	P4, 1) maksymalna wysokość zabudowy - 3 kondygnacje, lecz nie lecz nie wyższa niż 15m; 2) maksymalny wskaźnik zabudowy działki - 0,7;

KONTAKT: Wydział Nieruchomości i Zagospodarowania Przestrzennego (+48) 75 77 25 390 in@bogatynia.pl

Gmina BOGATYNIA

Bogatynia

0,6574 ha

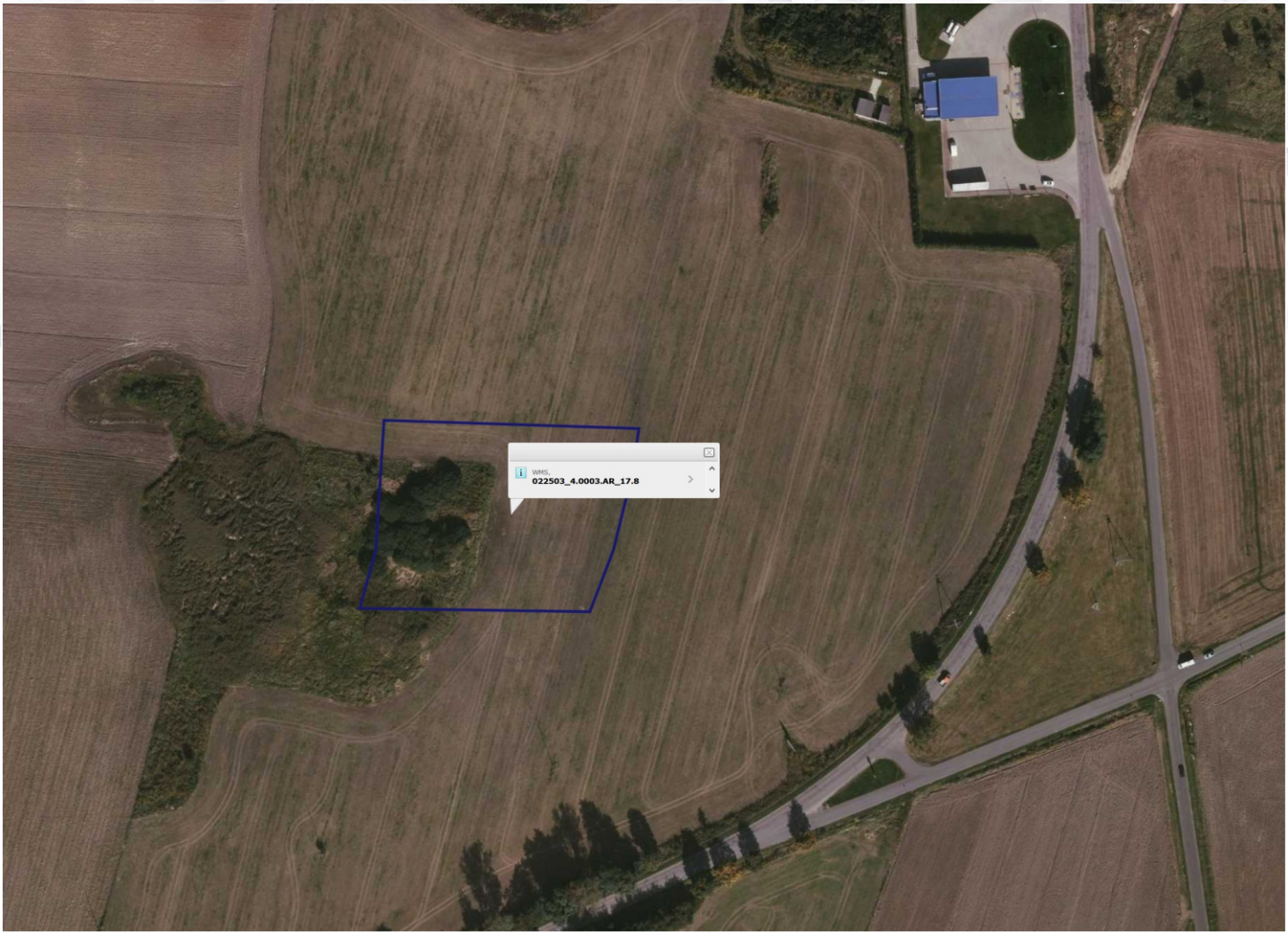

U R Z Ą D MIASTA i GMINY w BOGATYNI

59-920 Bogatynia
ul. Daszyńskiego 1

tel. +48 75 77 25 100
fax. +48 75 77 25 109
mail: umig@bogatynia.pl
www.bogatynia.pl

link do działki na geoportal.gov.pl

DZIAŁKA:	8, AM - 17, obr. III Bogatynia
LOKALIZACJA:	Bogatynia, ul. Białogórska
POWIERZCHNIA:	0,6574 ha
MPZP:	P4 - Tereny produkcji, składowania oraz baz transportowych i sprzętu budowlanego.
DODATKOWE INFORMACJE:	Granice udokumentowanych złóż węgla brunatnego. Granice obszaru górniczego Turoszów - Bogatynia I. Granice terenu górniczego Turoszów - Bogatynia I.
WSKAŹNIK ZABUDOWY:	P4, 1) maksymalna wysokość zabudowy - 3 kondygnacje, lecz nie lecz nie wyższa niż 15m; 2) maksymalny wskaźnik zabudowy działki - 0,7;

KONTAKT: Wydział Nieruchomości i Zagospodarowania Przestrzennego (+48) 75 77 25 390 in@bogatynia.pl

Gmina BOGATYNIA

Bogatynia

1,3925 ha



foto: geoportal.gov.pl

U R Z Ą D MIASTA i GMINY w BOGATYNI

59-920 Bogatynia
ul. Daszyńskiego 1

tel. +48 75 77 25 100
fax. +48 75 77 25 109
mail: umig@bogatynia.pl
www.bogatynia.pl

link do działki na geoportal.gov.pl

DZIAŁKA:	85/2, AM - 2, obr. III Bogatynia
LOKALIZACJA:	Bogatynia, ul. Kochanowskiego
POWIERZCHNIA:	1,3925 ha
MPZP:	1US - Tereny sportu i rekreacji - 63%, 4U - Tereny zabudowy usługowej - 37%.
DODATKOWE INFORMACJE:	
WSKAŹNIK ZABUDOWY:	4U, 1) maksymalny wskaźnik zabudowy działki budowlanej: 0,30; 2) Intensywność zabudowy działki budowlanej: minimalna - 0,10, maksymalna - 1,00;

KONTAKT: Wydział Nieruchomości i Zagospodarowania Przestrzennego (+48) 75 77 25 390 in@bogatynia.pl

Gmina BOGATYNIA

Bogatynia

2,1961 ha

foto: geoportal.gov.pl

URZĄD MIASTA i GMINY w BOGATYNI

59-920 Bogatynia
ul. Daszyńskiego 1

tel. +48 75 77 25 100
fax. +48 75 77 25 109
mail: umig@bogatynia.pl
www.bogatynia.pl

link do działki na geoportal.gov.pl

DZIAŁKA:	13, AM - 16, obr. III Bogatynia
LOKALIZACJA:	Bogatynia, ul. Białogórska
POWIERZCHNIA:	2,1961 ha
MPZP:	13 U/P - Tereny zabudowy usługowo-produkcyjnej - 97%, KZ2 12301 - Tereny dróg / Ulic publicznych (z oznaczeniem klasy technicznej i numerem drogi / ulicy) Z - zbiorcza - 3%.
DODATKOWE INFORMACJE:	Granice obszaru górniczego Turoszów - Bogatynia I. Granice terenu górniczego Turoszów - Bogatynia I. Linie elektroenergetyczne WN 110 kV wraz z korytarzami niebudowlanymi. Zieleń izolacyjna proj. Linie elektroenergetyczne WN 110 kV wraz z korytarzami niebudowlanymi. Linie zabudowy nieprzekraczalne.
WSKAŹNIK ZABUDOWY:	1) minimalna powierzchnia działek: dla terenu 14 U/P - 3000 m2, dla terenów 13U/P, 15 U/P i 16 U/P - 5000 m2; 2) maksymalna wysokość proj. zabudowy - 12 m;

KONTAKT: Wydział Nieruchomości i Zagospodarowania Przestrzennego (+48) 75 77 25 390 in@bogatynia.pl

Gmina BOGATYNIA

Bogatynia

2,1704 ha

foto: geoportal.gov.pl

U R Z Ą D MIASTA i GMINY w BOGATYNI

59-920 Bogatynia
ul. Daszyńskiego 1

tel. +48 75 77 25 100
fax. +48 75 77 25 109
mail: umig@bogatynia.pl
www.bogatynia.pl

link do działki na geoportal.gov.pl

DZIAŁKA:	11, AM - 16, obr. III Bogatynia
LOKALIZACJA:	Bogatynia, ul. Białogórska
POWIERZCHNIA:	2,1704 ha
MPZP:	13 U/P - Tereny zabudowy usługowo-produkcyjnej - 65%, 14 U/P - Tereny zabudowy usługowo-produkcyjnej - 22%, 04KD D1/2 - Tereny dróg publicznych: D - dojazdowe - 12% KZ2 12301 - Tereny dróg / Ulic publicznych (z oznaczeniem klasy technicznej i numerem drogi / ulicy) Z - zbiorcza - 1 %.
DODATKOWE INFORMACJE:	Granice obszaru górniczego Turoszów - Bogatynia I. Granice terenu górniczego Turoszów - Bogatynia I. Linie elektroenergetyczne WN 110 kV wraz z korytarzami niebudowlanymi. Linie zabudowy nieprzekraczalne. Zieleń izolacyjna proj. Linie elektroenergetyczne WN 110 kV wraz z korytarzami niebudowlanymi.
WSKAŹNIK ZABUDOWY:	13U/P, 14U/P, 1) minimalna powierzchnia działek: dla terenu 14 U/P - 3000 m2, dla terenów 13U/P, 15 U/P i 16 U/P - 5000 m2; 2) maksymalna wysokość proj. zabudowy - 12 m;

KONTAKT: Wydział Nieruchomości i Zagospodarowania Przestrzennego (+48) 75 77 25 390 in@bogatynia.pl

Gmina BOGATYNIA

Bogatynia

1,7928 ha

foto: geoportal.gov.pl

U R Z Ą D MIASTA i GMINY w BOGATYNI

59-920 Bogatynia
ul. Daszyńskiego 1

tel. +48 75 77 25 100
fax. +48 75 77 25 109
mail: umig@bogatynia.pl
www.bogatynia.pl

link do działki na geoportal.gov.pl

DZIAŁKA:	5, AM - 16, obr. III Bogatynia
LOKALIZACJA:	Bogatynia, ul. Opolowska
POWIERZCHNIA:	1,7928 ha
MPZP:	14 U/P - Tereny zabudowy usługowo-produkcyjnej - 55%, 13 U/P - Tereny zabudowy usługowo-produkcyjnej - 31%, KDW10.0 - Tereny dróg wewnętrznych - 7%, 04KD D1/2 - Tereny dróg publicznych: D - dojazdowe - 6%, 15 U/P - Tereny zabudowy usługowo-produkcyjnej - 1%.
DODATKOWE INFORMACJE:	Granice obszaru górniczego Turoszów - Bogatynia I. Granice terenu górniczego Turoszów - Bogatynia I. Linie elektroenergetyczne WN 110 kV wraz z korytarzami niebudowlanymi. Linie zabudowy nieprzekraczalne. Linie elektroenergetyczne WN 110 kV wraz z korytarzami niebudowlanymi. Zieleń izolacyjna proj.
WSKAŹNIK ZABUDOWY:	13U/P, 14U/P 1) minimalna powierzchnia działek: dla terenu 14 U/P - 3000 m2, dla terenów 13U/P, 15 U/P i 16 U/P - 5000 m2; 2) maksymalna wysokość proj. zabudowy - 12 m;

KONTAKT: Wydział Nieruchomości i Zagospodarowania Przestrzennego (+48) 75 77 25 390 in@bogatynia.pl

Gmina BOGATYNIA

Bogatynia

1,5998 ha

foto: geoportal.gov.pl

URZĄD MIASTA i GMINY w BOGATYNI

59-920 Bogatynia
ul. Daszyńskiego 1

tel. +48 75 77 25 100
fax. +48 75 77 25 109
mail: umig@bogatynia.pl
www.bogatynia.pl

link do działki na geoportal.gov.pl

DZIAŁKA:	1, AM - 16, obr. III Bogatynia
LOKALIZACJA:	Bogatynia, gminna droga publiczna (000003D) Bogatynia - Jasna Góra
POWIERZCHNIA:	1,5998 ha
MPZP:	15 U/P - Tereny zabudowy usługowo-produkcyjnej - 96%, 02KD L1/2 - Tereny dróg publicznych: L - lokalne - 4%.
DODATKOWE INFORMACJE:	Linie elektroenergetyczne WN 110 kV wraz z korytarzami niebudowlanymi. Linie zabudowy nieprzekraczalne. Linie elektroenergetyczne WN 110 kV wraz z korytarzami niebudowlanymi. Zieleń izolacyjna proj.
WSKAŹNIK ZABUDOWY:	13U/P, 14U/P 1) minimalna powierzchnia działek: dla terenu 14 U/P - 3000 m2, dla terenów 13U/P, 15 U/P i 16 U/P - 5000 m2; 2) maksymalna wysokość proj. zabudowy - 12 m;

KONTAKT: Wydział Nieruchomości i Zagospodarowania Przestrzennego (+48) 75 77 25 390 in@bogatynia.pl

Gmina BOGATYNIA

Bogatynia

0,9834 ha



U R Z Ą D MIASTA i GMINY w BOGATYNI

59-920 Bogatynia
ul. Daszyńskiego 1

tel. +48 75 77 25 100
fax. +48 75 77 25 109
mail: umig@bogatynia.pl
www.bogatynia.pl

link do działki na geoportal.gov.pl

DZIAŁKA:	26/35, AM - 14, obr. II Bogatynia
LOKALIZACJA:	Bogatynia, Aleja Solidarności
POWIERZCHNIA:	0,9834 ha
MPZP:	11U - Tereny zabudowy usługowej - 99%, 9.2KDD - Tereny dróg publicznych: D - dojazdowa - 1%.
DODATKOWE INFORMACJE:	Obowiązująca linia zabudowy. Nieprzekraczalna linia zabudowy.
WSKAŹNIK ZABUDOWY:	11U 1) intensywność zabudowy: 0,20-1,60; 2) maksymalny wskaźnik zabudowy działki budowlanej: 0,45;

KONTAKT: Wydział Nieruchomości i Zagospodarowania Przestrzennego (+48) 75 77 25 390 in@bogatynia.pl

Gmina BOGATYNIA

Bogatynia

1,7894 ha



foto: geoportal.gov.pl

U R Z Ą D MIASTA i GMINY w BOGATYNI

59-920 Bogatynia
ul. Daszyńskiego 1

tel. +48 75 77 25 100
fax. +48 75 77 25 109
mail: umig@bogatynia.pl
www.bogatynia.pl

link do działki na geoportal.gov.pl

DZIAŁKA:	4/2, AM - 10, obr. II Bogatynia
LOKALIZACJA:	Bogatynia, ul. Zgorzelecka
POWIERZCHNIA:	1,7894 ha
MPZP:	4.3PU - Tereny produkcyjno-usługowe - 100%.
DODATKOWE INFORMACJE:	Granica udokumentowanego złoża węgla brunatnego. Granica obszaru górniczego Turoszów-Bogatynia utworzonego decyzją M.O.Ś.Z.N.iL. nr GOsm/756/93/92 z dnia 30.06.1993r. Granica terenu górniczego Turoszów-Bogatynia I utworzonego decyzją M.O.Ś.Z.N.iL. nr BKk/PK/555/96 z dnia 21.03.1996r. Granica terenów zagrożonych powodzią wyznaczona powodzią z roku 2010. Nieprzekraczalna linia zabudowy. Magistralna sieć wodociągowa - istniejąca. Sieć kanalizacyjna tłoczna - projektowana. Przez działkę przebiega wodociąg główny (magistralny).
WSKAŹNIK ZABUDOWY:	1) intensywność zabudowy: 0,10-1,40; 2) maksymalny wskaźnik zabudowy działki budowlanej: 0,70;

KONTAKT: Wydział Nieruchomości i Zagospodarowania Przestrzennego (+48) 75 77 25 390 in@bogatynia.pl

Gmina BOGATYNIA

Bogatynia

10,6239 ha

foto: geoportal.gov.pl

U R Z Ą D MIASTA i GMINY w BOGATYNI

59-920 Bogatynia
ul. Daszyńskiego 1

tel. +48 75 77 25 100
fax. +48 75 77 25 109
mail: umig@bogatynia.pl
www.bogatynia.pl

link do działki na geoportal.gov.pl

DZIAŁKA:	4/11, AM - 6, obr. II Bogatynia
LOKALIZACJA:	Bogatynia, Aleja Solidarności
POWIERZCHNIA:	10,6239 ha
MPZP:	1 U - Tereny zabudowy usługowej (2,52 ha), 1Z - tereny zieleni urządzonej, 1 KS tereny obsługi komunikacji samochodowej (parking), 1 KDW - tereny drogi wewnętrznej.
DODATKOWE INFORMACJE:	Linie elektroenergetyczne 110kV dystrybucyjne napowietrzne. Pasy technologiczne linii elektroenergetycznych. Schemat układu szpalerowego drzew. Granica obszaru górniczego Turoszów-Bogatynia utworzonego decyzją M.O.Ś.Z.N.iL. nr GOsm/756/93/92 z dnia 30.06.1993r. Granica terenu górniczego Turoszów-Bogatynia I utworzonego decyzją M.O.Ś.Z.N.iL. nr BKk/PK/555/96 z dnia 21.03.1996r.
WSKAŹNIK ZABUDOWY:	

KONTAKT: Wydział Nieruchomości i Zagospodarowania Przestrzennego (+48) 75 77 25 390 in@bogatynia.pl

Gmina BOGATYNIA

Bogatynia

2,4583 ha

foto: geoportal.gov.pl

U R Z Ą D MIASTA i GMINY w BOGATYNI

59-920 Bogatynia
ul. Daszyńskiego 1

tel. +48 75 77 25 100
fax. +48 75 77 25 109
mail: umig@bogatynia.pl
www.bogatynia.pl

link do działki na geoportal.gov.pl

DZIAŁKA:	10/3, AM - 11, obr. II Bogatynia
LOKALIZACJA:	Bogatynia, Aleja Solidarności
POWIERZCHNIA:	2,4583 ha
MPZP:	13.3U - Tereny zabudowy usługowej; 8.18KDD - Tereny dróg publicznych: D - dojazdowa.
DODATKOWE INFORMACJE:	Granica udokumentowanego złoża węgla brunatnego. Granica obszaru górniczego Turoszów-Bogatynia. Granica terenu górniczego Turoszów-Bogatynia I. Linie elektroenergetyczne 110kV dystrybucyjne wraz z granicą pasa technologicznego. Nieprzekraczalna linia zabudowy. Udokumentowane stanowiska archeologiczne.
WSKAŹNIK ZABUDOWY:	13.3 U 1) intensywność zabudowy: 0,15-1,40; 2) maksymalny wskaźnik zabudowy działki budowlanej: 0,40;

KONTAKT: Wydział Nieruchomości i Zagospodarowania Przestrzennego (+48) 75 77 25 390 in@bogatynia.pl

Gmina BOGATYNIA

Porajów

2,33748 ha

foto: geoportal.gov.pl

U R Z Ą D MIASTA i GMINY w BOGATYNI

59-920 Bogatynia
ul. Daszyńskiego 1

tel. +48 75 77 25 100
fax. +48 75 77 25 109
mail: umig@bogatynia.pl
www.bogatynia.pl

link do działki na geoportal.gov.pl

DZIAŁKA:	482/5, AM - 3, obr. Porajów
LOKALIZACJA:	Porajów, Aleja Trzech Państw
POWIERZCHNIA:	2,33748 ha
MPZP:	1.4PU - Tereny zabudowy produkcyjno-usługowej - 100%.
DODATKOWE INFORMACJE:	Granica udokumentowanego złoża węgla brunatnego. Nieprzekraczalna linia zabudowy.
WSKAŹNIK ZABUDOWY:	

KONTAKT: Wydział Nieruchomości i Zagospodarowania Przestrzennego (+48) 75 77 25 390 in@bogatynia.pl

Gmina BOGATYNIA

Porajów

2,7024 ha

foto: geoportal.gov.pl

URZĄD MIASTA i GMINY w BOGATYNI

59-920 Bogatynia
ul. Daszyńskiego 1

tel. +48 75 77 25 100
fax. +48 75 77 25 109
mail: umig@bogatynia.pl
www.bogatynia.pl

link do działki na geoportal.gov.pl

DZIAŁKA:	490/7, AM - 3, obr. Porajów
LOKALIZACJA:	Porajów, Aleja Trzech Państw
POWIERZCHNIA:	2,7024 ha
MPZP:	1.4PU - Tereny zabudowy produkcyjno-usługowej - 100%.
DODATKOWE INFORMACJE:	Granica udokumentowanego złoża węgla brunatnego. Nieprzekraczalna linia zabudowy.
WSKAŹNIK ZABUDOWY:	1) intensywność zabudowy: 0,05-1,50; 2) maksymalny wskaźnik zabudowy działki budowlanej: 0,70;

KONTAKT: Wydział Nieruchomości i Zagospodarowania Przestrzennego (+48) 75 77 25 390 in@bogatynia.pl

Gmina BOGATYNIA

Porajów

2,2463 ha

foto: geoportal.gov.pl

U R Z Ą D MIASTA i GMINY w BOGATYNI

59-920 Bogatynia
ul. Daszyńskiego 1

tel. +48 75 77 25 100
fax. +48 75 77 25 109
mail: umig@bogatynia.pl
www.bogatynia.pl

link do działki na geoportal.gov.pl

DZIAŁKA:	478/4, AM - 3, obr. Porajów
LOKALIZACJA:	Porajów, ul. Tęczowa
POWIERZCHNIA:	2,2463 ha
MPZP:	1.5PU - Tereny zabudowy produkcyjno-usługowej - 72%, 2R - Tereny rolnicze - 28%.
DODATKOWE INFORMACJE:	Granica udokumentowanego złoża węgla brunatnego. Granica strefy ochrony archeologicznej. Nieprzekraczalna linia zabudowy.
WSKAŹNIK ZABUDOWY:	1.5 PU 1) intensywność zabudowy: 0,05-1,50; 2) maksymalny wskaźnik zabudowy działki budowlanej: 0,70;

KONTAKT: Wydział Nieruchomości i Zagospodarowania Przestrzennego (+48) 75 77 25 390 in@bogatynia.pl

Gmina BOGATYNIA

Porajów

2,7397 ha

foto: geoportal.gov.pl

U R Z Ą D MIASTA i GMINY w BOGATYNI

59-920 Bogatynia
ul. Daszyńskiego 1

tel. +48 75 77 25 100
fax. +48 75 77 25 109
mail: umig@bogatynia.pl
www.bogatynia.pl

link do działki na geoportal.gov.pl

DZIAŁKA:	473/4, AM - 3, obr. Porajów
LOKALIZACJA:	Porajów, ul. Tęczowa
POWIERZCHNIA:	2,7397 ha
MPZP:	1.5PU - Tereny zabudowy produkcyjno-usługowej - 50%, 2.2MN - Tereny zabudowy mieszkaniowej jednorodzinnej - 26%, 2R - Tereny rolnicze - 24%.
DODATKOWE INFORMACJE:	Granica udokumentowanego złoża węgla brunatnego. Granica strefy ochrony archeologicznej. Nieprzekraczalna linia zabudowy.
WSKAŹNIK ZABUDOWY:	1.5 PU 1) intensywność zabudowy: 0,05-1,50; 2) maksymalny wskaźnik zabudowy działki budowlanej: 0,70;

KONTAKT: Wydział Nieruchomości i Zagospodarowania Przestrzennego (+48) 75 77 25 390 in@bogatynia.pl

Gmina BOGATYNIA

Porajów

1,2911 ha

foto: geoportal.gov.pl

U R Z Ą D MIASTA i GMINY w BOGATYNI

59-920 Bogatynia
ul. Daszyńskiego 1

tel. +48 75 77 25 100
fax. +48 75 77 25 109
mail: umig@bogatynia.pl
www.bogatynia.pl

link do działki na geoportal.gov.pl

DZIAŁKA:	468/5, AM - 3, obr. Porajów
LOKALIZACJA:	Porajów, ul. Tęczowa
POWIERZCHNIA:	1,2911 ha
MPZP:	1.5PU - Tereny zabudowy produkcyjno-usługowej - 54%, 2.2MN - Tereny zabudowy mieszkaniowej jednorodzinnej - 46%.
DODATKOWE INFORMACJE:	Granica udokumentowanego złoża węgla brunatnego. Granica strefy ochrony archeologicznej. Nieprzekraczalna linia zabudowy.
WSKAŹNIK ZABUDOWY:	1.5 PU 1) intensywność zabudowy: 0,05-1,50; 2) maksymalny wskaźnik zabudowy działki budowlanej: 0,70;

KONTAKT: Wydział Nieruchomości i Zagospodarowania Przestrzennego (+48) 75 77 25 390 in@bogatynia.pl

Gmina BOGATYNIA

Porajów

3,794 ha

foto: geoportal.gov.pl

U R Z Ą D MIASTA i GMINY w BOGATYNI

59-920 Bogatynia
ul. Daszyńskiego 1

tel. +48 75 77 25 100
fax. +48 75 77 25 109
mail: umig@bogatynia.pl
www.bogatynia.pl

link do działki na geoportal.gov.pl

DZIAŁKA:	452/3, AM - 3, obr. Porajów
LOKALIZACJA:	Porajów, okolice Alei Trzech Państw
POWIERZCHNIA:	3,794 ha
MPZP:	3KDL - Tereny dróg publicznych KD: L - lokalna - 1%, 1.2PU - Tereny zabudowy produkcyjno-usługowej - 60%, 7.1KDD - Tereny dróg publicznych KD: D - dojazdowa -21%, 1.1PU - Tereny zabudowy produkcyjno-usługowej - 19%.
DODATKOWE INFORMACJE:	Granica udokumentowanego złoża węgla brunatnego.
WSKAŹNIK ZABUDOWY:	1.2 PU/1.1 PU 1) intensywność zabudowy: 0,05-1,50; 2) maksymalny wskaźnik zabudowy działki budowlanej: 0,70;

KONTAKT: Wydział Nieruchomości i Zagospodarowania Przestrzennego (+48) 75 77 25 390 in@bogatynia.pl

Gmina BOGATYNIA

Porajów

4,1037 ha

foto: geoportal.gov.pl

URZĄD MIASTA i GMINY w BOGATYNI

59-920 Bogatynia
ul. Daszyńskiego 1

tel. +48 75 77 25 100
fax. +48 75 77 25 109
mail: umig@bogatynia.pl
www.bogatynia.pl

link do działki na geoportal.gov.pl

DZIAŁKA:	454/3, AM - 3, obr. Porajów
LOKALIZACJA:	Porajów, okolice Alei Trzech Państw
POWIERZCHNIA:	4,1037 ha
MPZP:	1.1PU - Tereny zabudowy produkcyjno-usługowej - 52%, 1.2PU - Tereny zabudowy produkcyjno-usługowej - 40%, 7.1KDD - Tereny dróg publicznych KD: D - dojazdowa - 8%.
DODATKOWE INFORMACJE:	Granica udokumentowanego złoża węgla brunatnego. Nieprzekraczalna linia zabudowy.
WSKAŹNIK ZABUDOWY:	1.1PU /1.2 PU 1) intensywność zabudowy: 0,05-1,50; 2) maksymalny wskaźnik zabudowy działki budowlanej: 0,70;

KONTAKT: Wydział Nieruchomości i Zagospodarowania Przestrzennego (+48) 75 77 25 390 in@bogatynia.pl

Gmina BOGATYNIA

Porajów

1,3768 ha

foto: geoportal.gov.pl

U R Z Ą D MIASTA i GMINY w BOGATYNI

59-920 Bogatynia
ul. Daszyńskiego 1

tel. +48 75 77 25 100
fax. +48 75 77 25 109
mail: umig@bogatynia.pl
www.bogatynia.pl

link do działki na geoportal.gov.pl

DZIAŁKA:	95/9, AM - 1, obr. Porajów
LOKALIZACJA:	Porajów, ul. Mostowa
POWIERZCHNIA:	1,3768 ha
MPZP:	5ZP - Tereny zieleni urządzonej - 52%, 3.3PU - Tereny zabudowy produkcyjno-usługowej - 48%.
DODATKOWE INFORMACJE:	Granica udokumentowanego złoża węgla brunatnego. Nieprzekraczalna linia zabudowy.
WSKAŹNIK ZABUDOWY:	3.3 PU 1) intensywność zabudowy: 0,02-1,10; 2) maksymalny wskaźnik zabudowy działki budowlanej: 0,35;

KONTAKT: Wydział Nieruchomości i Zagospodarowania Przestrzennego (+48) 75 77 25 390 in@bogatynia.pl

Gmina BOGATYNIA

Porajów

0,4923 ha

foto: geoportal.gov.pl

U R Z Ą D MIASTA i GMINY w BOGATYNI

59-920 Bogatynia
ul. Daszyńskiego 1

tel. +48 75 77 25 100
fax. +48 75 77 25 109
mail: umig@bogatynia.pl
www.bogatynia.pl

link do działki na geoportal.gov.pl

DZIAŁKA:	11/5, AM - 1, obr. Porajów
LOKALIZACJA:	ul. Mostowa
POWIERZCHNIA:	0,4923 ha
MPZP:	4KDW - Tereny dróg wewnętrznych - 1%, 4U - Tereny zabudowy usługowej - 88%, 1.2KDL - Tereny dróg publicznych KD: L - lokalna - 11%.
DODATKOWE INFORMACJE:	Granica udokumentowanego złoża węgla brunatnego. Granica strefy ochrony archeologicznej. Nieprzekraczalna linia zabudowy.
WSKAŹNIK ZABUDOWY:	4U, 1) intensywność zabudowy: 0,15-1,20; 2) maksymalny wskaźnik zabudowy działki budowlanej: 0,35;

KONTAKT: Wydział Nieruchomości i Zagospodarowania Przestrzennego (+48) 75 77 25 390 in@bogatynia.pl

Gmina BOGATYNIA

Porajów

0,4627 ha

foto: geoportal.gov.pl

U R Z Ą D MIASTA i GMINY w BOGATYNI

59-920 Bogatynia
ul. Daszyńskiego 1

tel. +48 75 77 25 100
fax. +48 75 77 25 109
mail: umig@bogatynia.pl
www.bogatynia.pl

link do działki na geoportal.gov.pl

DZIAŁKA:	12/2, AM - 1, obr. Porajów
LOKALIZACJA:	Porajów, ul. Mostowa
POWIERZCHNIA:	0,4627 ha
MPZP:	4U - Tereny zabudowy usługowej - 92%, 1.2KDL - Tereny dróg publicznych KD: L - lokalna - 8%.
DODATKOWE INFORMACJE:	Granica udokumentowanego złoża węgla brunatnego. Granica strefy ochrony archeologicznej. Nieprzekraczalna linia zabudowy.
WSKAŹNIK ZABUDOWY:	4U, 1) intensywność zabudowy: 0,15-1,20; 2) maksymalny wskaźnik zabudowy działki budowlanej: 0,35;

KONTAKT: Wydział Nieruchomości i Zagospodarowania Przestrzennego (+48) 75 77 25 390 in@bogatynia.pl

Gmina BOGATYNIA

Porajów

1,5123 ha

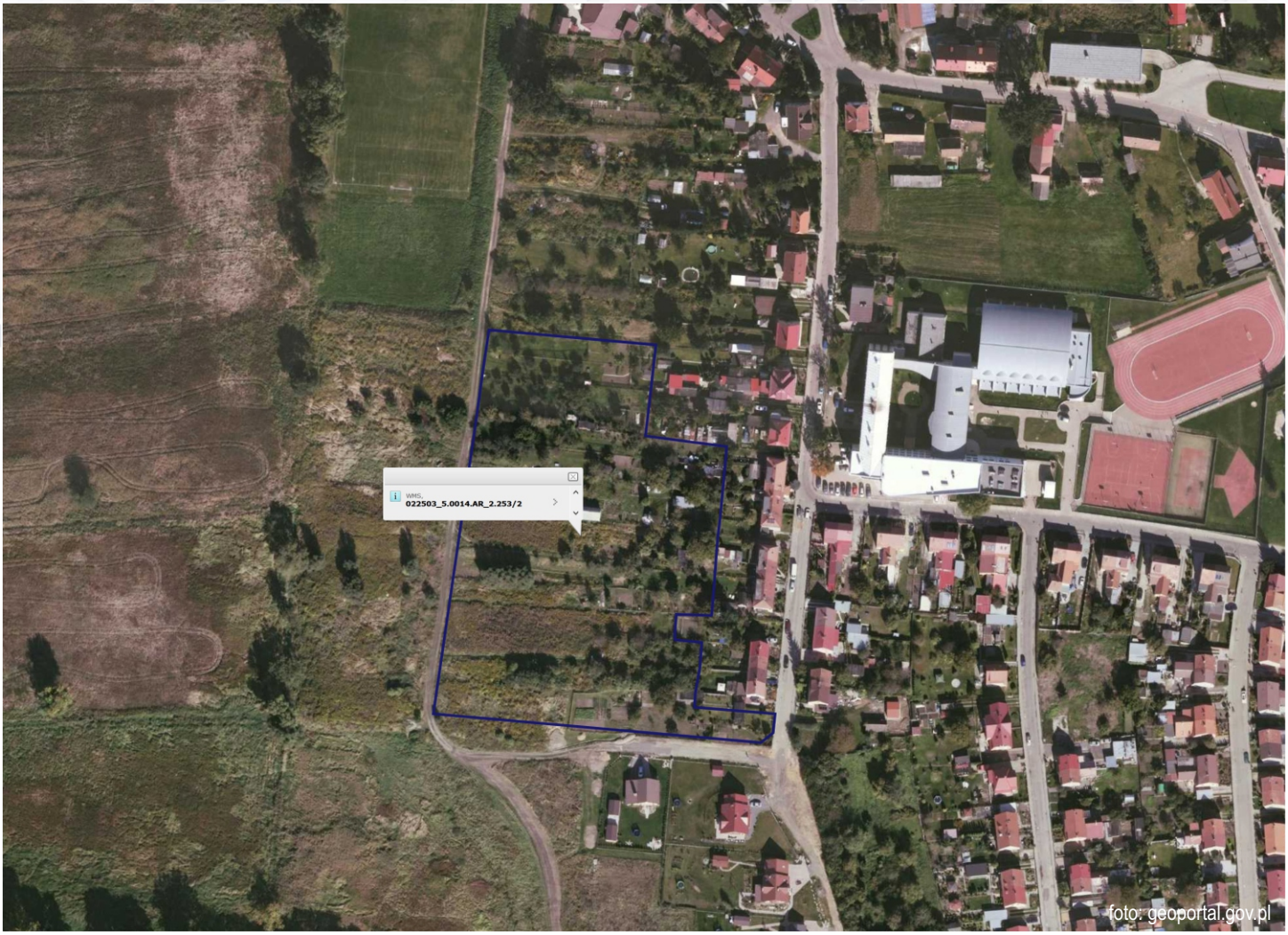

foto: geoportal.gov.pl

U R Z Ą D MIASTA i GMINY w BOGATYNI

59-920 Bogatynia
ul. Daszyńskiego 1

tel. +48 75 77 25 100
fax. +48 75 77 25 109
mail: umig@bogatynia.pl
www.bogatynia.pl

link do działki na geoportal.gov.pl

DZIAŁKA:	253/2, AM - 2, obr. Porajów
LOKALIZACJA:	Porajów, ul. Górnicza
POWIERZCHNIA:	1,5123 ha
MPZP:	6U - Tereny zabudowy usługowej - 85%, 6ZP - Tereny zieleni urządzonej - 12%, 1.5MN - Tereny zabudowy mieszkaniowej jednorodzinnej - 2%.
DODATKOWE INFORMACJE:	Granica udokumentowanego złoża węgla brunatnego. Granica strefy ochrony archeologicznej. Granica zabytkowego układu ruralistycznego. Nieprzekraczalna linia zabudowy.
WSKAŹNIK ZABUDOWY:	6U 1) intensywność zabudowy: 0,10-1,15; 2) maksymalny wskaźnik zabudowy działki budowlanej: 0,40;

KONTAKT: Wydział Nieruchomości i Zagospodarowania Przestrzennego (+48) 75 77 25 390 in@bogatynia.pl

Gmina BOGATYNIA

Sieniawka

6,3427 ha

foto: geoportal.gov.pl

U R Z Ą D MIASTA i GMINY w BOGATYNI

59-920 Bogatynia
ul. Daszyńskiego 1

tel. +48 75 77 25 100
fax. +48 75 77 25 109
mail: umig@bogatynia.pl
www.bogatynia.pl

link do działki na geoportal.gov.pl

DZIAŁKA:	328, AM - 2, obr. Sieniawka
LOKALIZACJA:	Sieniawka, ul. Rolnicza
POWIERZCHNIA:	6,3427 ha
MPZP:	1KDW - Tereny dróg wewnętrznych - 1%, 2.4PU - Tereny zabudowy produkcyjno-usługowej - 62%, 2.3PU - Tereny zabudowy produkcyjno-usługowej - 31%, 5KDL - Tereny dróg publicznych KD: L - lokalna - 7%.
DODATKOWE INFORMACJE:	Granica udokumentowanego złoża węgla brunatnego. Granica strefy ochrony archeologicznej. Granica obszaru górniczego Turoszów-Bogatynia. Granica terenu górniczego Turoszów-Bogatynia I. Granica zabytkowego układu ruralistycznego. Nieprzekraczalna linia zabudowy.
WSKAŹNIK ZABUDOWY:	2.3PU, 1) intensywność zabudowy: 0,02-1,40; 2) maksymalny wskaźnik zabudowy działki budowlanej: 0,35; 2.4 PU, 1) intensywność zabudowy: 010-1,45; 2) maksymalny wskaźnik zabudowy działki budowlanej: 0,75;

KONTAKT: Wydział Nieruchomości i Zagospodarowania Przestrzennego (+48) 75 77 25 390 in@bogatynia.pl

URZĄD MIASTA i GMINY w BOGATYNI

59-920 Bogatynia
ul. Daszyńskiego 1

tel. +48 75 77 25 100
fax. +48 75 77 25 109
mail: umig@bogatynia.pl
www.bogatynia.pl